

Urban Sasoi Kodea



Urban Sasoi: Código de Urbanismo Activo

Proyecto de *varias experiencias*

1. Deportes y Urbanismo juntos

**2. El Planeamiento Urbanístico promueve la
Actividad Física**

**3. Construcción del Código.
Documento Escrito**



1. Deportes y Urbanismo Juntos

Urban Sasoi: Código de Urbanismo Activo



Google

Web **Imágenes** Maps Noticias Videos Más Herramientas de búsqueda

Safe Search



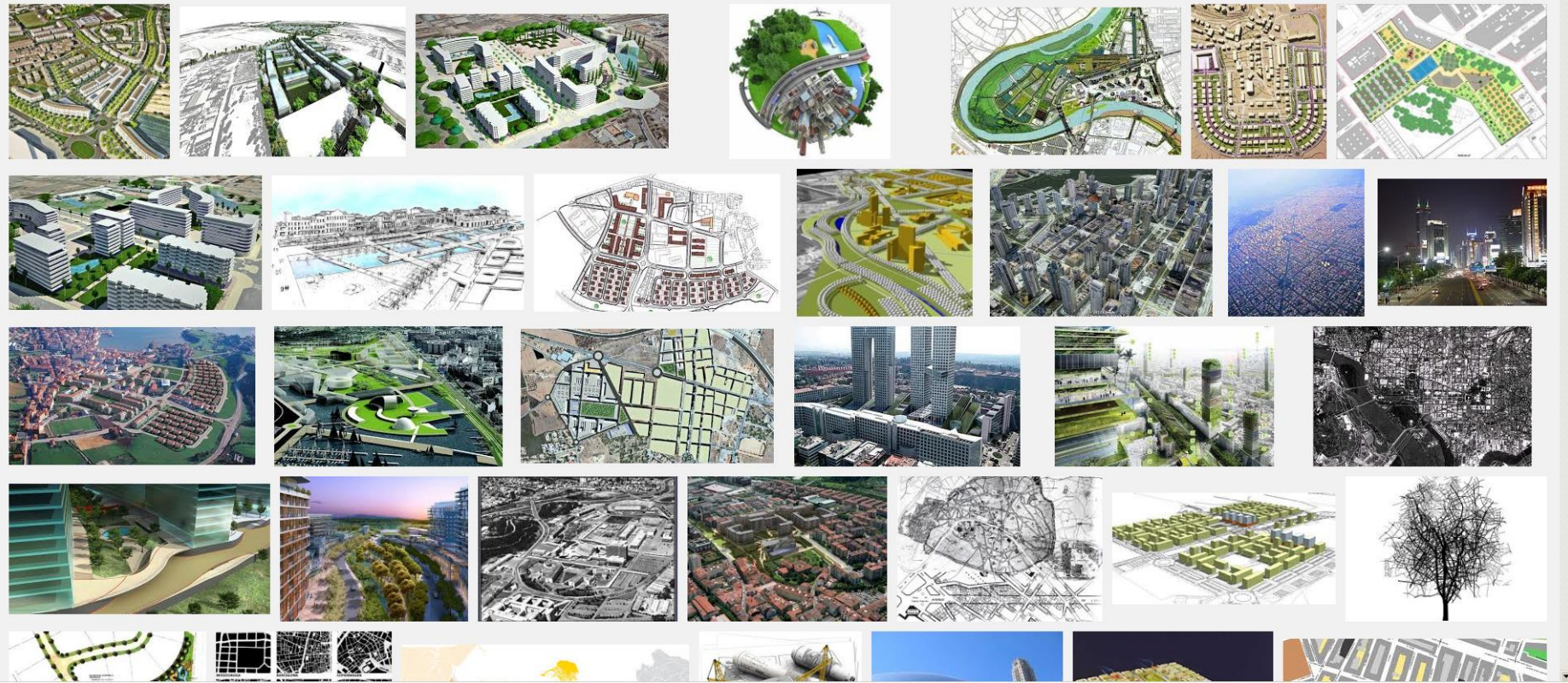
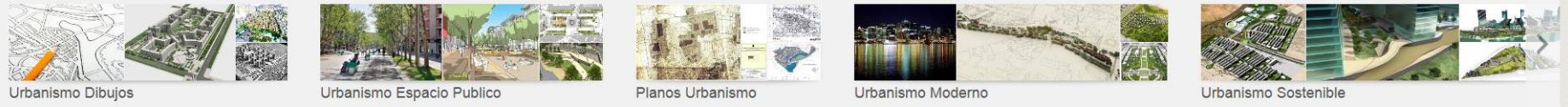
Urban Sasoi: Código de Urbanismo Activo



Google

Web Maps **Imágenes** Noticias Vídeos Más Herramientas de búsqueda

SafeSearch Settings







“crear, desarrollar y mantener un entorno físico natural y construido que facilite e impulse la actividad física”,

para lo cual se plantean la “promoción y dinamización de un urbanismo facilitador de la actividad física”.



PATIOETAN SASOI



LA MUJER Y EL DEPORTE EN IRUN



ART SASOI EN IRUN



URBAN SASOI



IKAS SASOI 2014-15



PLANES DE IRUNKIROL



-CO₂
irun
 mugikortasun plana
 plan de movilidad
MUGI JANTZ ARABATZOHIA GARE
 MUEVETE SIN DEJAR HUELLA



irunkirool
 www.irun.org / irunkirool

Auzoan Sasoi

Es una iniciativa en la que participan asociaciones de vecinos, distintas áreas municipales y distintos agentes de la que se pretende que los niños/as del barrio realicen recorridos por la zona descubriendo zonas para jugar, proponiendo juegos y aprendiendo juegos nuevos.



irunkirool
 www.irun.org / irunkirool

Planak

¿Quieres jugar a pala, frontenis, pelota... con tus amigos/as?
 ¿Sabes adónde puedes ir a jugar?

1. Frontis barrio de Anaba, Marzagarra Kalea 2.
2. Frontis de Arizpaga, Herizaga kalea.
3. Frontis Mendija (Berrak), Alcala de Garca kalea, 12.
4. Frontis del barrio de Ventas, Torregueroa kalea, 17.
5. Frontis municipal de Santola, Torregueroa kalea, 17.
6. Frontis municipal Urebar-IGEL, Juntak kalea, 1.
7. Instituto Iruñako sasoak, 102.
8. Instituto Iruñako Iruñako sasoak, 102.
9. Instituto Iruñako Iruñako sasoak, 102.
10. Colegio La Salle, Gurea zatar kalea, 10. X-Va las tardes.
11. Frontis Errotabar, Gurea zatar kalea, 1.
12. Frontis del Rta. Alabaia, Arto Ondo, 69. De 8:00 a 20:00h.
13. Frontis Lersundi, Barre kalea, 6 (junto a Instituto Durand)

Y si quieres jugar en plan PRO...

1. Polideportivo Arzakale, Erroñy trankete, Kale Nagusia, 30. Como reservar: Llamando a 943 50 57 80 o email a: info@irun.org. Precio: Abonatu irun.org entrada 8.100 (*) (coste al año) y promociones disponibles.
2. Frontis Urebar-IGEL, Juntak kalea, 1. Como reservar: llamando a 943 50 57 80 o email a: irun@irun.org. Precio: Iratzen, 19.200 (*)

(*) precios de referencia a marzo 2016.

MÁS INFORMACIÓN:
www.irun.org/irunkirool



SASOI-GUNEAK SITIOS DONDE QUEDAR PARA HACER DEPORTE

Caminos saludables de Irun Irungo bide osasungarriak

Ondoren, sei ibilbide aurkituko dituzu, Irungo auzoetan egin ditzakezunak. Hiri-ibilbide errazak dira, edozeinek egin ditzakeenak; ez duzu ezer berezirik behar egitiko. Zapatilak jantzi besten ez, zure iribarrenk onena agertu eta, ahal bada, norbaitekin ibili, elkarrekin paseoa jarduera fisikoa eginez gozatzeko.

A continuación puedes encontrar seis recorridos para realizar en distintos barrios de Irun. Son recorridos urbanos fáciles, accesibles para todas las personas, para los cuales no necesitas nada especial. Simplemente calzarte unas zapatillas, poner tu mejor sonrisa y, en lo posible, acompañarte de alguien con quien disfrutar de hacer ejercicio paseando.

Informazio gahiago / Más información:
www.irun.org - 943 50 54 07



Ibilbidea	Recorrido	km.	Pausoak	Pasos	Ibilbidea	Recorrido	km.	Pausoak	Pasos
1	Santiago	3,2	5.300	áááá	4	Ventas	1,8	3.000	á
2	Berobila	3,7	6.200	ááááá	5	Ibarta	2,9	4.800	áá
3	Pitalandi	2,5	4.200	áá	6	Soroarta	3,9	6.500	áááááá



irunkirool
 irun.org / irunkirool

¿QUIERES JUGAR A PALA, FRONTENIS, PELOTA... CON TUS AMIGOS/AS?
 ¿SABES ADÓNDE PUEDES IR A JUGAR?

¿QUIERES JUGAR EN PLAN PRO...?

MÁS INFORMACIÓN:
www.irun.org/irunkirool

IRUN HIRI ATSEGINA



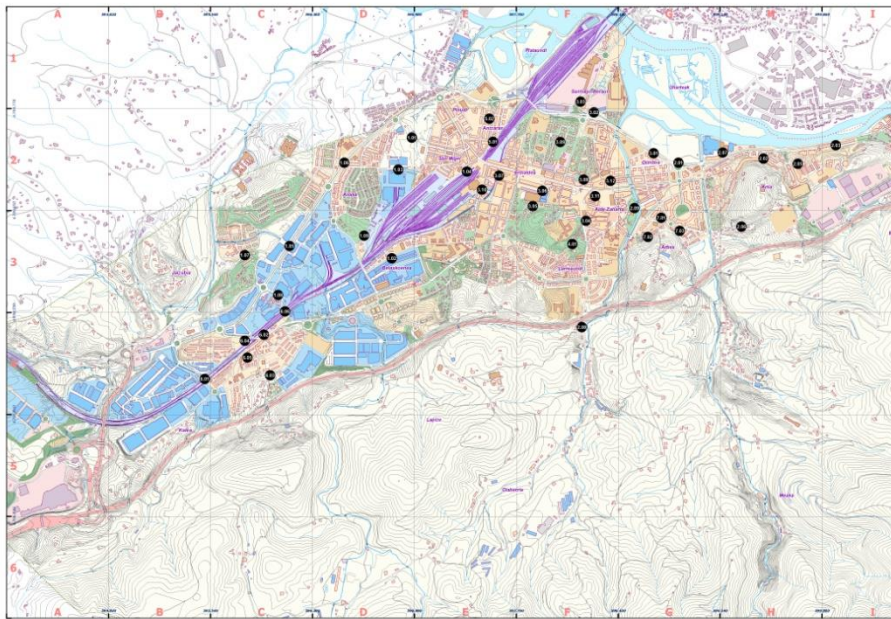
Plan
General

Plan de
Movilidad
Sostenible

Urban
Sasoi

Agenda 21

Urbanismo
y género




MAPA DE LA CIUDAD PROHIBIDA DE IRUN

1/18.000 (A3)

<p>A. Aldea</p> <ul style="list-style-type: none"> 1.01: Aldea de Etxebarri, entre las calles Aguirre y Dierckx 1.02: Calle Aguirre 1.03: Calle Dierckx 1.04: Calle Aguirre y Calle Dierckx 1.05: Calle Aguirre y Calle Dierckx 1.06: Calle Aguirre y Calle Dierckx 1.07: Calle Aguirre y Calle Dierckx 1.08: Calle Aguirre y Calle Dierckx 1.09: Calle Aguirre y Calle Dierckx 1.10: Calle Aguirre y Calle Dierckx 1.11: Calle Aguirre y Calle Dierckx 1.12: Calle Aguirre y Calle Dierckx 1.13: Calle Aguirre y Calle Dierckx 1.14: Calle Aguirre y Calle Dierckx 1.15: Calle Aguirre y Calle Dierckx 1.16: Calle Aguirre y Calle Dierckx 1.17: Calle Aguirre y Calle Dierckx 1.18: Calle Aguirre y Calle Dierckx 1.19: Calle Aguirre y Calle Dierckx 1.20: Calle Aguirre y Calle Dierckx 	<p>B. Barrio</p> <ul style="list-style-type: none"> 2.01: Calle Aguirre y Calle Dierckx 2.02: Calle Aguirre y Calle Dierckx 2.03: Calle Aguirre y Calle Dierckx 2.04: Calle Aguirre y Calle Dierckx 2.05: Calle Aguirre y Calle Dierckx 2.06: Calle Aguirre y Calle Dierckx 2.07: Calle Aguirre y Calle Dierckx 2.08: Calle Aguirre y Calle Dierckx 2.09: Calle Aguirre y Calle Dierckx 2.10: Calle Aguirre y Calle Dierckx 2.11: Calle Aguirre y Calle Dierckx 2.12: Calle Aguirre y Calle Dierckx 2.13: Calle Aguirre y Calle Dierckx 2.14: Calle Aguirre y Calle Dierckx 2.15: Calle Aguirre y Calle Dierckx 2.16: Calle Aguirre y Calle Dierckx 2.17: Calle Aguirre y Calle Dierckx 2.18: Calle Aguirre y Calle Dierckx 2.19: Calle Aguirre y Calle Dierckx 2.20: Calle Aguirre y Calle Dierckx 	<p>C. Barrio</p> <ul style="list-style-type: none"> 3.01: Calle Aguirre y Calle Dierckx 3.02: Calle Aguirre y Calle Dierckx 3.03: Calle Aguirre y Calle Dierckx 3.04: Calle Aguirre y Calle Dierckx 3.05: Calle Aguirre y Calle Dierckx 3.06: Calle Aguirre y Calle Dierckx 3.07: Calle Aguirre y Calle Dierckx 3.08: Calle Aguirre y Calle Dierckx 3.09: Calle Aguirre y Calle Dierckx 3.10: Calle Aguirre y Calle Dierckx 3.11: Calle Aguirre y Calle Dierckx 3.12: Calle Aguirre y Calle Dierckx 3.13: Calle Aguirre y Calle Dierckx 3.14: Calle Aguirre y Calle Dierckx 3.15: Calle Aguirre y Calle Dierckx 3.16: Calle Aguirre y Calle Dierckx 3.17: Calle Aguirre y Calle Dierckx 3.18: Calle Aguirre y Calle Dierckx 3.19: Calle Aguirre y Calle Dierckx 3.20: Calle Aguirre y Calle Dierckx 	<p>D. Barrio</p> <ul style="list-style-type: none"> 4.01: Calle Aguirre y Calle Dierckx 4.02: Calle Aguirre y Calle Dierckx 4.03: Calle Aguirre y Calle Dierckx 4.04: Calle Aguirre y Calle Dierckx 4.05: Calle Aguirre y Calle Dierckx 4.06: Calle Aguirre y Calle Dierckx 4.07: Calle Aguirre y Calle Dierckx 4.08: Calle Aguirre y Calle Dierckx 4.09: Calle Aguirre y Calle Dierckx 4.10: Calle Aguirre y Calle Dierckx 4.11: Calle Aguirre y Calle Dierckx 4.12: Calle Aguirre y Calle Dierckx 4.13: Calle Aguirre y Calle Dierckx 4.14: Calle Aguirre y Calle Dierckx 4.15: Calle Aguirre y Calle Dierckx 4.16: Calle Aguirre y Calle Dierckx 4.17: Calle Aguirre y Calle Dierckx 4.18: Calle Aguirre y Calle Dierckx 4.19: Calle Aguirre y Calle Dierckx 4.20: Calle Aguirre y Calle Dierckx
--	--	--	--



PLAN GENERAL DE ORDENACIÓN URBANA DE IRUN



DIAGNÓSTICO, EVALUACIÓN Y ADECUACIÓN DEL PGOU DE IRUN EN RELACIÓN A LA IGUALDAD DE MUJERES Y HOMBRES

URBESFORALL
HIRGINTZA BARRERATZALEA
URBANISMO INKLUSIBO

ELISKO JAURLARITZA GOBIERNO VASCO

AYUNTAMIENTO DE IRUN

udalsarea21
jeanlagantzarako udalerran euzkari sarari
red vasca de municipios hacia la sostenibilidad

Indicadores de Sostenibilidad Local

AGENDA LOCAL 21
Ayuntamiento de IRUN

Agenda 21 irun

7º Programa de evaluación y seguimiento de Agendas Locales 21 en la CAPV
2013

PLAN DE MOVILIDAD URBANA SOSTENIBLE DE IRUN

PROPUESTAS DE ACTUACIÓN
SEPTIEMBRE 2010

ETT
EQUIPO DE TÉCNICOS EN TRANSPORTE Y TERRITORIO S.A.

**Ekolara oinez
Al cale, andando**

¿QUÉ SON?
¿CÓMO SE ELABORAN?
¿EN QUÉ CONSISTE?
¿PARA QUÉ SIRVE?



2. El Planeamiento Urbanístico promociona la Actividad Física



**“Tu código postal es más importante para
tu salud que tu código genético ”**

Robert Wood Johnson



3. Construcción del Código. Documento Escrito

CÓDIGO URBAN SASOI





¿Qué es Urban Sasoi?

Es una guía de recomendaciones para generar un entorno físico en la ciudad que facilite y promueva unas condiciones de vida activa.

Ámbitos de intervención



01. Movilidad
02. Usos del suelo
03. Espacios abiertos
04. Calles y paisaje urbano
05. Proyectos de edificación
06. Espacios, instalaciones y equipamientos específicos



01. Movilidad

- Itinerarios peatonales.
- Redes e infraestructuras ciclistas.
- Calmado de tráfico.
- Reforzamiento movilidad sostenible+activa.



04. Calles y paisaje urbano

- Factores que hacen una calle más atractiva.
- Red de aceras.
- Paisaje urbano.



05. Proyectos de edificación

- Interior.
- Exterior.
- Escaleras.






06. Espacios, instalaciones y equipamientos específicos

- Espacios e instalaciones.
- Equipamientos.

**En Irun,
ser una persona activa
es la opción fácil.**

Urban Sasoi: Código de Urbanismo Activo





Os emociona ?